

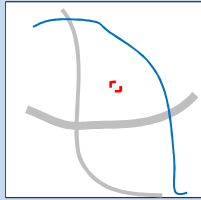
# ジオテック土壌汚染の各種調査の御見積りのご依頼は

以下の資料をご準備ください

## 地歴調査(フェーズ1)

### ① 案内図

調査位置がわかる図面  
・住所(住居表示)  
・住所(すべての地番)



### ② 公図

お持ちでない場合は、すべての地番が分かれば結構です。

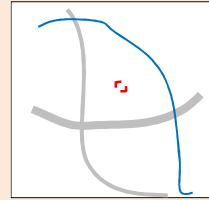


御見積書を提出いたします

## 土壌調査(フェーズ2・3)

### ① 案内図

調査位置がわかる図面  
住所(住居表示)



### ② 測量図など

土地の形状・寸法がわかる図面(地積測量図、求積図)と建物の位置関係が分かる図面



### ③ 現況

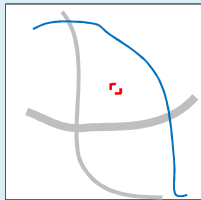
・現況 (住宅、工場、クリーニング店、倉庫、……)  
・有害物質や化学物質の取り扱いをご存じの場合  
・地下室の有無

御見積書 と 調査御提案書 を提出いたします

## GEOERIS mini ※東京都23区限定

### ① 案内図

調査位置がわかる図面  
・住所(住居表示)  
・住所(すべての地番)



土壌汚染に関する一般的なご質問、土壌汚染調査に関するご相談は、上記資料がなくても、対応可能です。

訪問によるご説明も可能ですので、お気軽にご相談ください。

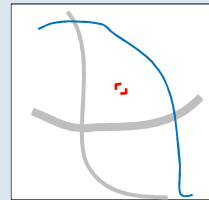
TEL 03-5985-8196  
FAX 03-5985-5277

担当: 福井

## GEOERIS ※首都圏限定

### ① 案内図

調査位置がわかる図面  
・住所(住居表示)  
・住所(すべての地番)



### ② 公図

お持ちでない場合は、すべての地番が分かれば結構です。



### ③ 測量図など

土地の形状・寸法がわかる図面(地積測量図、求積図)と建物の位置関係が分かる図面



### ④ 現況

・現況 (住宅、工場、クリーニング店、倉庫、……)  
・有害物質や化学物質の取り扱いをご存じの場合  
・地下室の有無